B 1684
P. A. N.

MAPPAR. GEOGRAPH.
TOM. I.

6.

J. Iust. Preisler del. 1762. Andr. Hoffer sculps.

CVM PRIVILEGIO SACRAE CAESAREAE MAIESTATIS.

B. 1684


PLANISPHÆRIUM CÆLESTE
HYPOTHESIS TYCHONICA
HYPOTHESIS PTOLEMAICA
ÆSTUS MARIS PER MOTUM LUNÆ
Magnitudines Stellarum.
ILLUMINATIO LUNÆ PER SOLEM
HYPOTHESIS COPERNICANA
Secundum Restituti- et HAL-
onem HEVELLIANAM LEJANAM
SCHEMA PH. LANSBERGII MOTUS TERRÆ ANNUUS CIRCA SOLEM
Opera. G. C. Eimmarti. pr[illegible]t in Officina Homanniana.

L'EUROPE, dessinée Suivant les Regles le plus precises d'une nouvelle Projection Stereographique, tirée des Observations et des Relations les plus modernes et appuyée en divers endroits par des Monumens antiques dressée et divisée methodiquement par Iean Matthias Has, Profess Ordin des Mathematiques Publiee par les Heritiers d'Homann. l'An 1743





Edita primum per I.B. Nolin nunc recusa per H.H. 1736 et ad Meridianum primum per Ins. Ferro reducta

EL REYNO DE ESPANNA dividido en dos grandes Eſtados DE ARAGON Y DE CASTILLA, ſubdividido en muchas Provincias, donde ſe halla tambien EL REYNO DE PORTUGAL.

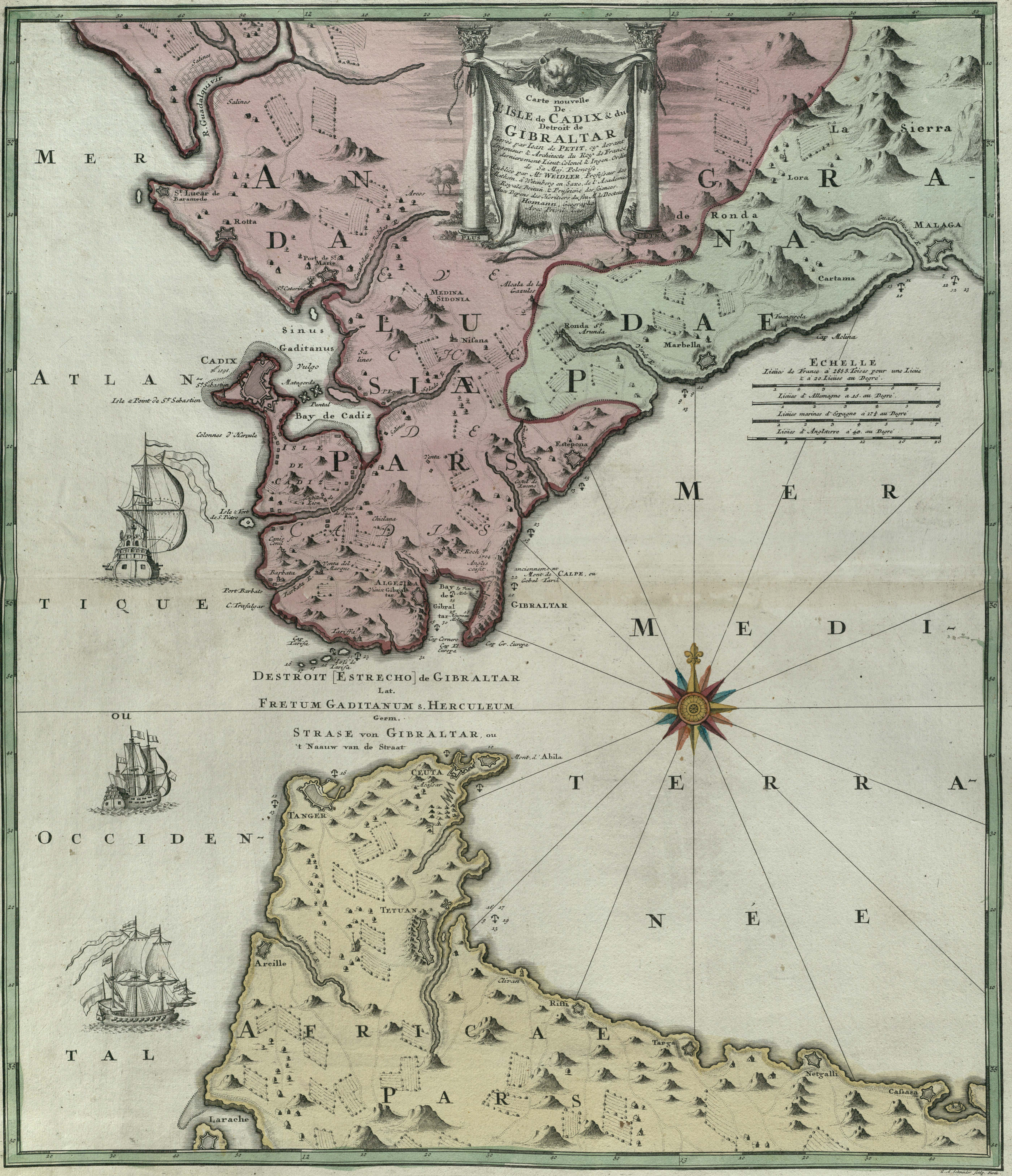

Carte nouvelle
De
L'ISLE de CADIX & du
Detroit de
GIBRALTAR
Levée par Iean de PETIT, cy devant Ingenieur & Architecte du Roy de France, & dernierement Lieut. Colonel & Ingen. Ordin. de Sa Maj. Polonoise,
Publiée par Mr. WEIDLER, Professeur des Mathem. à Witenberg en Saxe, de l'Academie Royale Britan. & Prussiene des sciences.
Aux Depens des Heritiers du feu M. le Docteur Homann Geographe.
Avec Privil. Caes.
PLUS
ULTRA
MER ATLANTIQUE OU OCCIDENTAL
MER MEDITERRANÉE
ANDALUSIÆ PARS
GRANADÆ PARS
AFRICAE PARS
DESTROIT [ESTRECHO] de GIBRALTAR
Lat.
FRETUM GADITANUM s. HERCULEUM
Germ.
STRASE von GIBRALTAR, ou
't Naauw van de Straat
ECHELLE
Sinus Gaditanus Vulgo Bay de Cadiz
CADIX
Isle & Pont de St. Sebastien
Colonnes d'Hercule
ISLE DE CADIX
St. Lucar de Barameda
Rotta
Port de St. Marie
MEDINA SIDONIA
Alcala de los Gazules
Nifana
Chiclana
Barbata
Port Barbato
C. Trafalgar
ALGESIRA
Gibraltar
GIBRALTAR
Cap Carnero
Cap Gr. Europa
Tarifa
Estepona
Marbella
Ronda
Cartama
MALAGA
La Sierra
Lora
Cap Molina
Mont d'Abila
CEUTA
TANGER
TETUAN
Areille
Larache
Targa
Netgalli
Cassasa


Totius Regni
Galliæ
Sive
Franciæ
et
Navarræ
novißima Tabula
edita
à Io. Bapt. Homann
Norimbergæ.
Milliaria Germanica communia.
Lieves communes d' Allemagne.
Milliaria Gallica communia.
Lieves communes de France.
Milliaria Italica, sive Mille paßus Geometrici.
Mille Pas Geometriques, ou Milles d' Italie.
LA MANCHE ou LE CANAL
Oceanus Aqui-
tanicus
Mer Mediterranee.
Septent.
Meridies
Pas de Calais


TABULA
AQUITANIÆ
complectens
GUBERNATIONEM
GUIENNÆ ET VASCONIÆ
exhibita
à
IOH. BAPT. HOMANNO
Norimbergæ
SEPTENTRIO
OCCIDENS
ORIENS
MERIDIES
LA MARCHE
Partie de SAINTONGE et D'ANGOUMOIS
LIMOSIN
AUVERGNE
BAYONNE
BLAYE
BOURDEAUX
MARE AQUITANICUM
MER MEDITERRANÉE
BISCAYE
Pays de Sault
CANAL ROYAL
ECHELLE
Lieues Communes de France a 25 au degré
Lieues dune Heure de Chemin
Lieues de Guienne
Grandes Lieues de Guienne et Gascogne
Explication des Marques
Archeveché
Eveché
Parlament
Université
Villes ou lon bat Monnoye
Chambre des comptes
Cour des Aydes
Presidial
Abbaye Monastere
Gouv.r de Place
Port de Mer
Riviere
Generalité
Election

LE COMTÉ et GOUVERNEMENT de PROVENCE, avec les TERRES ADIACENTES, divisé en DIOCESES ou Senechaussées et en Vigueries, par le Sr Guill. de l'Isle Chez les Heritiers d'Homann.




SEPTENTRIO
MERIDIES
OCCIDENS
ORIENS
LOTHARINGIÆ
TABULA GENERALIS
in qua
DUCATUS
LOTHARINGIÆ et BARRI
nec non
METENSIS, TULLENSIS et VERDU
NENSIS EPISCOPATUS
cum insertis et finitimis Ditionibus
exhibentur
à IOH. BAPT. HOMANNO
Norimbergæ
Cum Privilegio Sac. Cæs. Majestatis.
Milliaria Germanica
Milliaria Gallica

LA PLUS GRANDE PARTIE de la MANCHE, qui contient LES CÔTES D'ANGLETERRE et celles de FRANCE les BORDS MARITIMES de PICARDIE Aux depens de MATTHIEU SEUTTER. Avec Privilege du Vicariat.
LE CANAL DE FRANCE AUTREMENT MER BRITANNIQUE
LES COSTES D'ANGLETERRE
LES COSTES DE NORMANDIE
MER DU NORT
PAS DE CALAIS DE HOOFDEN OU STRAITS OF DOVER
THE KINGDOME OF MERCIE
THE KINGDOME OF THE EAST SAXONS
KINGDOME OF KENT
KINGDOME OF SOUTH SAXONS
THE KINGD. OF WESSEX
COMTE DE ARTOIS
COMTE DE BOULOGNE
BOULONOIS
PICARDIE
BASSE NORMANDIE
HAUTE NORMANDIE
PAIS DE CAUX
ISLE DE WICHT
SEPTENTRIO
MERIDIES
OCCIDENS
ORIENS
Echelles
Lieues communes de France
Lieues communes de Allemagne

Hæc facies ANNÆ est, quæ Scotica sceptra Britannis
Unit, & Hesperias dividit ense plagas.
Arbitriô confert EUROPÆ munera Pacis.
Non habuit Dominam Terra Britanna parem.
MAGNA BRITANNIA
complectens
ANGLIÆ, SCOTIÆ ET
HIBERNIÆ REGNA
in suas Provincias et Comitatus divisa
repræsentante
IO. BAPT. HOMANN
NORIMBERG
DEUCALEDONIUM
MARE
OCEANUS OCCIDENTALIS
OCEANUS BRITANNICUS
MARE HIBERNICUM seu CANALIS S. GEORGII
CANALIS BRISTOLENSIS
CANALIS BRITANNICA
DE NOORD ZEE
ORCADES INSULÆ
ZUYDER ZEE
ZEELAND
SEPTENTRIO
MERIDIES
OCCIDENS
ORIENS



TABULA GENERALIS TOTIUS BELGII
qua
PROVINCIÆ XVII. INFER. GERMANIÆ
olim ſub
S.R.I. CIRCULO BURGUNDIÆ
comprehenſæ
nunc in varias Potentias tum liberas, utpote
PROV. VII. FOEDERATAS, tum reliquas HISPANIÆ, et GALLIÆ,
Coronis ſubjectas, ſeparatæ oſtenduntur
â
IOHANNE BAPTISTA HOMANNO
Norimbergæ.
4 HERZOGTHÜMER.
7. GRAFSCHAFFTEN.
1 MARGR.
MARE GERMANICUM
MARE BRITANNICUM
FRETUM CALETANUM
XVII. Provinciæ
latæ ſunt 88 & longæ 60 Milliaria Gallica: In iis inveniuntur 216 Urbes & 6000 Pagi.
Milliaria Germania communia 15 in uno Gradu.
Milliaria Gallica sive Horæ Itineris.
Milliaria Italica 60 in uno Gradu.


ARENA MARTIS
IN BELGIO
QUA PROVINCIÆ X CATHOLICÆ
INFERIORIS GERMANIÆ
cum vicinis Episcopatibus
COLONIENSI ET LEODIENSI
aliisque finitimis Regionibus
novißime proponuntur
à
IO. BAPTISTA HOMANNO
NORIMBERGÆ
Cum Privilegio Sac. Cæs. Maj.
SEPTENTRIO
MERIDIES
OCCIDENS
ORIENS
MARE GERMANI-CUM
Pas de Calais
Scalæ
PRO CÆSARE
LUTTICH

LA SVISSE, divisée en ses treze CANTONS, ses Alliez et ses Sujets.



Gli STATI d' ITALIA secondo le Osservationi, fatte dalla Societa di Sc. di Parigi, dal R. P. Riccioli della S. die Gieusu ed; altri Astronomi, di prima geograficamente delineati dall' Eccll^mo Sgr. de l'Isle, ed accomodati agli Elementi Geografici. del Sgr. Schaz; alle spese degl' Heredi d' Homan. L. Año MDCCXLII.


REGIÆ CELSITUDINIS SABAUDICÆ STATUS
in quo
DUCATUS SABAUDIÆ
PRINCIPATUS PEDEMONTIUM
ET DUCATUS MONTISFERRATI
in suas quasq; Ditiones & Territoria divisi
cum finitimis Regionibus
exhibentur
Directione et Sumptibus
IO BAPTISTÆ HOMANNI
Norimbergæ
Cum Privilegio Sac. Cæs. M.
SEPTENTRIO
MERIDIES
OCCIDENS
ORIENS
MARE DI GENOVA
Milliaria Germanica communia 15 in uno gradu
Milliaria Italica Communia

Carta Geographica, la quale rappresenta lo Stato della Republica di GENOVA partita nella Riviera di Levante et di Ponente. Data in publico per gli Heredi d'Homann. Con Privil. Imp. le 1743

Der STAAT von der Republic GENOVA, nach seiner Eintheilung in die ost-u west-Revier geographisch vorgestellet und herausgegeben von Hom. Erben A. 1743. Mit Kayserl. allergn. Privil.



MELITE vulgo MALTA
cum vicinis GOZA, quæ olim GAULOS, et COMINO insulis,
uti exhibetur á NIC. de FER,
nunc æri incisa per MATTH. SEUTTER, Chalcographum AUGUSTANUM.
Sita est hæc insula inter Barbariam et Siciliam ad 35. Grad. 53. min. Latitudinis et 32. Grad. 30. min Long.
NOMINA ET INSIGNIA MAGISTRORUM EQUITUM ORDINIS MELITENSIS, NUMERI ANNOS EORUM EMORTUALES DESIGNANT.
MER MEDITERRANEE
MER MEDITERRANEE
La Madalena
Tal Kays
Migra Ferka
Citta Vecchia
Citta Valetta
Grand Porto
Castel St. Elme
Castel St. Angelo
Citta Vittoriosa
Citta Sanglea
Fortificatione Margarita
Fortificatione Floriana
Isola di Selmane
Isola Comino
GOZA
Citta
Fortesse de Marsa
Fortesse Novo
Cala Mugiar
Cala Antostecha
Redum Pellegrino
Redum Bora
Cala Cirkeua
Punta della Cala
Ramla
Dachelet Corrot
Folso la Isoletta
Vied Esciaut
Forte di Marsa Sirocco
Marsa Scala
Tore Blade Biada
F. Ricasoli
Punta delle Torche
Boca del Porto
Ghallis
Monte Verdala
Terra Bircarcara
Croix de la Religion

L' ALLEMAGNE, *distinguée en ses Cercles & subdivisée en ses Etats, contenant son Etendue presente, rectifiée & methodiquement enluminée suivant les Elements de Geographie de Mr. Schatz.*



l'Explication des Couleurs l'Allemagne est composée a l'occident des Cercles de 1) haut Rhin 2) du bas Rhin, a midi de Cercles 3) de Suabe & 4) d'Austriche, a l'orient 5) des Etats de Boheme, a septentrion 6) de Cercle de Haute Saxe 7) de basse Saxe & 8) de Westphalie, a l'interieur 9) de Cercle de Franconie & 10) de Baviere.

le CERCLE D'AVTRICHE consistant dans l'Archiduché d'Autriche le Duché de Stirie, de Carinthie, de Carniole, dans la Comté de Tyrol, et les Pais Autrichiens Anterieurs dans la Souabe, avec ses confins dessiné avec justesse par Tobie Maier, Mathematicien, aux depens des Heritiers de Homann. 1747.

Longitudines a primo Meridiano per Insulam Ferri, qui a Parisino 20 Grad versus occasum remotus supponitur.

Le Cercle de BAVIERE qui comprend la Regence d'Amberg le Palatinat de Neuburg et de Sulzbach le Landgrafiat de LEICHTENBERG le tout compris sous le nom de HAUT PALATINAT : encote le Duché ou l'Electorat de haute et basse BAVIERE le Duché de NEUBURG, l'evêché de RATISBONNE, l'evêché de FREYSINGEN, l'evêché de PASSAU l'Archevêché de SALTZBOURG, comme aussi la Prevauté de BERCHLOTSCADEN

CIRCVLI SVEVIÆ
MAPPA ex subsidijs Michalianis delineata & a Dno I. M. HASIO M.P.P. quoad accuratā singulorum Statuum determinationem emendata & ad LL. magis legitimæ project. reducta. Opus sum̄i Geographi posthumum, & adjuncta Tabula explanatoria editum, opera Homañianorum Heredum A. 1743.
CHURPFALTZ
HERTZOGTHUM
WURTEMBERG
BODEN SEE
LACUS BODAMICUS
SCHWEITZERLAND
LINDAU

HAUT PALATINAT, ou la Partie Septentrionale du Cercle de BAVIERE





EXACTISSIMA
PALATINATUS
AD RHENUM
TABULA, IN QUA
EPISCOPATUS WORMACIENSIS
ET SPIRENSIS
DUCATUS BIPONTINUS
aliæq; complures
Insertæ, adjacentes et finitimæ
Regiones ostēduntur
conante
IOH BAPTISTA HOMAÑ
Noribergæ.
SEPTENTRIO
MERIDIES
OCCIDENS
ORIENS
Notarum Explicatio
URBES CELEBRES VORNEME STÄDTE
Urbeculæ Kleine Städte
Oppida Marckflecken
Oppidula Mindere Marckflecken
Pagi Dörffer
Arces Schlößer
Arces destructæ Ruinirte Schlößer
Abbatiæ Abteyen
Abbatiæ destructæ Ruinirte Abteyen
Cænobia Klöster
Archiepiscopates Sedes Ertzbistümer
Episcopales Sedes Bistumer
Urbes Imperiales liberæ Freye Reichs Städte
Milliaria Germanica communia, 15 in uno Gradu
Milliaria Gallica, sive Horæ Itineris, 20 in uno Gradu
DAS FURSTENTHUM NASSAW
CATZENELLENBOGH
GRAFS LEYNINGEN
BISTHUMB SPEIR
BISTHUMB WORMBS
MARG-GRAFSCH BADEN
GRAFSCHAFT HANAU

THEATRUM
BELLI RHENANI
AUSPICATIS MILITIÆ PRIMITIIS
POTENTISSIMI ROMAN. ET HUNGA. REGIS
IOSEPHI I.
PII FELICIS AUGUSTI
LANDAVIO GLORIOSE EXPUGNATO
APERTUM
10 Septemb. Anno M DCCII.
Novâ Tabulâ representatū
á IOAN. BAPTISTA HOMAN
NORIMBERGÆ
LANDAW
Milliaria Germanica communia
SEPTENTRIO
MERIDIES
OCCIDENS
ORIENS
FLUVIORUM
RHENI MOSÆ AC MOSELLÆ
Novißima Exhibitio,
qua Sacri tres Electoratus & Archiepiscop:
MOGUNTINUS, COLONIENSIS ET TREVIRENSIS,
PALATINAT⁹ RHENI,
ALSATIA ET LOTHARINGIA
cum finitimis BELGII REGII & BATAVORŪ Provincijs
accurate ostenduntur.
BENEVOLE SPECTATOR
Ut Tractum totius RHENI ab Origine usque ad ostia ea, qua poßibile eßet amplitudine ostenderemus, Duplicem illius Fontem in hoc quadratum spatiū eadem Milliarium scalá redegimus.
HELVETIÆ
RHENI FONTES

CIRCULI SUPER.
SAXONIAE
PARS MERIDIONALIS
ſive
DUCATUS, ELECTORATUS
et
PRINCIPATUS
DUCUM SAXONIAE
ex
Zolmannianis et Zürnerianis
subsidijs designata et edita
Per Homannianos Heredes.
Eine groſse Stadt oder Veſtung.
Eine mittelmaeſige Stadt.
Eine kleine Stadt.
Ein Flecken.
Ein Schloſs.
Eine Schlacht.
CH.S.H. Chur Saechſiſche Hoheit.
EIS. HOH. Eiſenachiſche Hoheit.
WEIM. HOH. Weimariſche Hoheit.
GOT.H. Gothaiſche Hoheit.
COM.T.O. Comende des Teutſch Ord.
T.O. Teutſche Orden.
Mill. Geogr. ſeu Germanica 15. unius Gradus.
Milliaria Gallica 20. unius Gradus.



CIRCULUS SAXONIÆ INFERIORIS
in omnes suos STATUS et PRINCIPATUS accurate divisus
ex conatibus IOH. BAPT. HOMANNI NORIMBERGÆ.
Milliaria Germ. communia
Mill. Gallica sive Horæ itineris
TEUTSCHE MEER
DAS BALTHISCHE MEER
SEPTENTRIO
MERIDIES
OCCIDENS
ORIENS
HERTZOGTHUM HOLSTEIN
HERTZOGTHUM BREMEN
HERTZOGTHUM LUNENBURG
HERTZOGTHUM MECKLENBURG
HERTZOGTUM MAGDEBURG
WESTPHALEN
THURINGEN


LANDGRAVIA
THURINGIÆ
TABULA GENERALIS
in suos
PRINCIPATUS ET STA
accurate divi
per
IOH. BAPT. HOM
Noriberg
Septentrio
Meridies
Occidens
Oriens
GRUBENHAGEN
FÜRSTENTHUM ANHALD
HESSEN
FRANCKEN
HERZOGTHUM GOTHA
HERZOGTHUM EISENACH
HERZOGTHUM MERSBURG
HERZOGTHUM NAUMBURG
HERZOGTHUM ALTENBURG
GRAFSCHAFT SCHWARZBURG
GRAFSCH. BEICHLINGEN
TERRITORIUM ERFURD
TERRITORIUM der Stat MULHAUSEN
WEIMAR
Milliaria Germanica Communia
Milliaria Gallica Communia

SEPTENTRIO
MERIDIES
OCCIDENS
ORIENS
MARCHIONATUS
LUSATIÆ SUPERIORIS
FELICISSIMO POLONIÆ REGIS,
ELECTORIS SAXONIÆ,
ſceptro florens,
Dynastiis et Præfecturis suis
diſtributus
nova accuratione
MATTH: SEUTTERI, S.C.M.GEOGR.
delineatus in Auguſta.
Mappam preſentem ita nos deſcripſis ſeſerat Lector, ut cum ea, qua inferiorem Lusatiam simili ratione geographica depinximus, accurate cohæreat, poſſitque ambo ita conglutinari, ut totum Lusatiæ tractum uno obtutu oculis ſistant.
CIRCULUS BUDISSENSIS
CIRCULUS GORLITIENSIS
MARCHIONAT. MISNIÆ PARS
BOHEMIA
PRÆFECTURA SPREMBERGENSIS
PRÆFECTURA DOBRILUCCENSIS
DYNASTIA HOYERSWERDENSIS
DYNASTIA MUSCAVIENSIS
REGIO BUDISSENSIS
Budissin
Görlitz
Zittau
Löbau
Camentz
Lauban
Sprembera
Hoyerswerda
Königsbrück
Bischoffswerda
Radeberg
Naumburg
Friedland
Reichenberg
Seidenberg
Schönberg
Sebnitz
Schandau
Rumburg
Pulsnitz
Ruhland
Senftenberg
Muscau
Pribus
Rottenburg
Reichenbach
Herrenhut
Bernstadt
Finsterwalde
Triebel
Sagan
Gabel



Cum Priv. S. R. M. Vic. in part. Rhen. Suev. et Francon. jur.

Geographische Verzeichnung des
BUDISSINISCHEN CREISES
in dem Marggrafthum OBER LAUSITZ,
aus zuversichtlichen geodetischen Zeichnungen genomen und ans Licht gestellet
von Homænnischen Erben. *Anno 1746.*

Carte du CERCLE de BUDISSIN
dans le Marggrafiat de la HAUTE LUSACE,
tirée des Morceaux geometriquement levés.
Publiée par les Heritiers de Homann.
l'An 1746.

LE DUCHÉ DE SILESIE, suivant l'état présent. dressé par TOBIE MAIER, et publié par les Héritiers de Homann, a Nuremberg. 1749.


Cum Privilegio Sac. Caes. Majestatis
SEPTENTRIO
REGNI
BOHEMIÆ,
DUCATUS SILESIÆ, MARCHIONATUS MORAVIÆ et LUSATIÆ
Tabula Generalis
sumtibus
IOH. B. HOMANNI S.C.M.
Geograph. Norimbergæ.
BOHEMIA
MORAVIA
MARCHIONATUS
OCCIDENS
ORIENS
MERIDIES
Milliaria Germanica communia
Milliaria Gallica sive Horæ itineris

LES TROIS COURONNES DU NORD
SCANDINAVIA complectens SUECIÆ, DANIÆ & NORVEGIÆ REGNA ex Tabulis IOH. BAPT. HOMANNI Norimbergæ
OCEANUS SEPTENTRIONALIS
MOSCOVITICUM MARE
Milliaria Germanica communia
Milliaria Suecica e Danica
Milliaria Norvegica
Milliaria Gallica
MARE ALBUM
CIRCULUS ARCTICUS
SINUS FINNICUS
MARE BALTICUM
Vulgo DE OOST ZEE
OCEANUS GERMANICUS DE NOORD ZEE
SEPTENTRIO
MERIDIES
OCCIDENS
ORIENS

Carte des Etats de la COVRONNE de POLOGNE, nouvellement dessinee par Mr. Tob. Mayer
et publiée par les Heritiers de Homann. l'an MDCCLVII.

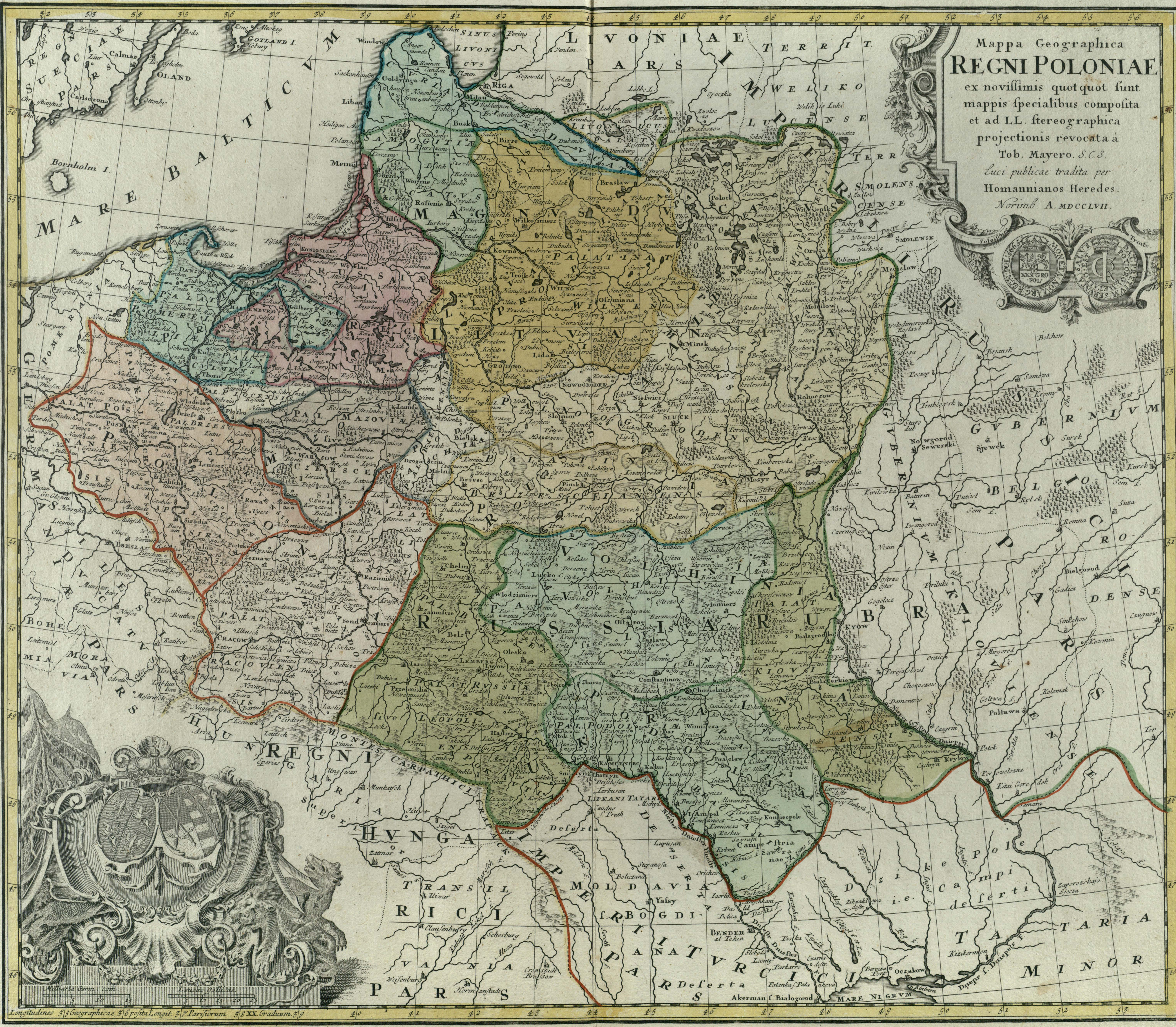

REGNUM BORUSSIÆ
Gloriosis auspiciis Serenissimi et Potentissimi Prin
FRIDERICI III
PRIMI BORUSSIÆ REGIS, MARCH. ET ELECT. BRAN
inauguratum die 18 Jan. A. 1701.
Geographice cum vicinis Regionibus adumbratum
a
IOH. BAPTISTA HOMANNO
Norimbergæ.
MARE
BALTHICUM
SEPTENTRIO
MERIDIES
OCCIDENS
ORIENS
SAMOGITIÆ
DUCATUS
PARS
LIVONIA
PRUSSIA
DUCATUS POMERANIÆ PARS
PRUSSIA
PALATINATUS
TERRITORIUM SLUCHOVIENSE
POMERELLIÆ
TERRITORIUM TUCHOLIENSE
PALATINATUS
POLONICA
CULMENSIS
REGALIS
HOKERLANDIA
WARMIA
ERMELAND
CIRCULUS
NATANGIA
SAMLANDIA
SINUS CURONICUS
CURISCH HAF
FRISCH HAFF
Sinus Venedicus
DANTZIGER RHEDE
Pautzker Wiek
Heyle Hella
CUIAVIÆ
MAZOVIÆ PARS
POLONIÆ PARS
GALINDIA
Memel
Novigrod
Wizna
Lumsa
Kolno
SCALÆ
Milliaria Germanica communia 15 in uno Gradu.
1. 2. 3. 4. 5. 6. 7. 8. 9. 10.
Milliaria Gallica, quæ et Polonica, sive Horæ itineris.
1. 2. 3. 4. 5. 6. 7. 8. 9. 10. 11. 12. 15.
Milliaria Italica, sive Geometrica 60 in uno Gradu.
5. 10. 15. 20. 25. 30. 35. 40.

Notati etiam in hac mappa extant limites inter Russiam et Tatariam minorem post pacem recentissime Ao 1739. initam

NOVA
MARIS CASPII
ET REGIONIS
USBECK
Cum Provincijs adjacentibus
vera Delineatio
In qua itinera Regia et alia
notabiliora accurate denotantur
Per A. Maas.
1735.
Curantib9 Homañianis Heredib.
Cum Privil. S.C.M.
Mappam hanc, ἀυθεντικῶς desumtam ex avtographo majoris formæ, quod Russicæ Majestati exhibitum est, occasione Legationis Russicæ 1723. in Orientis terras tendentis designatam scias. Equidem situs quarundam regionum geographicus minus probabitur peritiorib9, at tamen compensantur hi alijque defectus notatu digna varietate multorũ curiosorum politicorum, quorum gratia in lucem proferendam hanc cartam censuimus.
Nota, quarum urbium nomina crassioribus litteris scripta sunt, illas esse cujus libet provinciæ capitales. Reductio mappæ hujus a majore in hanc minorem formam facta est per Iohannem Petrum van Ghelen. 1735.
Scala Milliarium Germanic. 15 uni Gr.
15
30
45
RUSSIA MAGNA
ASTRACANUM REGNUM
Kalmuchi Albi Populi
KALMUCHIA
Astracan
MARE CASPIUM
Turcomani Populi
Desertum Turcomanense
Lacus Aralskaya
ARALSKA
USBEK
KOSAKI POPULI REGIO
CHIWA PROPRIA
Chiwa
BOCHARIA
Samarkand
TURKESTAN REGNUM
Turkestan
BADASCHAN REGNUM
Badaschan
BALK REGNUM
Balk
Afterabat
MASANDERAN
PERSIA
PERSICA
CHORASAN
SABLESTAN
CANDAHAR
Candahar
INDOSTAN
Cabul
CARUL REGNUM
TURCIA
SUSISTAN
Tabris
Schamachi
Ispahan
Erivan
Merwa
Urgens

Tabula Geographica
QUA PARS
RUSSIÆ MAGNÆ,
PONTUS EUXINUS
seu
MARE NIGRUM
et
TARTARIA MINOR
Cum finitimis Bulgariæ, Romaniæ et Natoliæ
Provinciis exhibetur
a IOH. BAPTISTA HOMANNO
Sac. Cæs. Majestatis Geographo
NORIBERGÆ.
Cum Privilegio S.C.M.
Septentrio
Meridies
Occidens
Oriens
DUCATUS MOSKOW
DUCATUS SMOLENSKO
PARS POLONIÆ
PARS RUSSIÆ MINORIS
PARS RUSSIÆ MAXIMÆ
PALATINATUS BELGRADIENSIS
TERRITORIUM COSACORUM DONENSIUM
TARTARIA MINOR
TARTARIA BUDZIACENSIS
PODOLIA
BRASLAVIENSIS
CREMIA
ASOWISCHE MEER
CIRCASSIA seu REGIO CIRCASSIORUM
PETIGORIA
CABARDINIA
GEORGIA
MINGRELIA
GURIA
BULGARIA
ROMANIA
PONTUS EUXINUS
HODIE
MARE NIGRUM
NATOLIA olim ASIA MINOR
BEGLIRBEGATUS NATOLIÆ
BEGLIRBEGATUS SEBASTIENSIS
TRAPEZONTINUS
PROPONTIS hodie MAR DI MARMORA
Sylva Nigra
Forus Campus
Moscou
Smolensko
Kiow
Constantinopoli
Erzerum
Milliaria Russica 80 in Uno Gradu
Milliaria Polonica 15 in uno Gradu
Milliaria Germanica 15 in uno Gradu
Milliaria Gallica 20 in uno Gradu


SEPTENTRIO
MERIDIES
OCCIDENS
ORIENS
STAT POLONICUS
HUNGARIÆ REGNUM
MARE ADRIATICUM
GOLFO DI VENETIA
SANGIACATUS
VALACHIÆ
Milliaria Hungarica.
Milliaria Germanica communia.
Milliaria Italica seu Geometrica.
HUNGARIA
CROATIA
SCLAVONIA
BOSNIA
REGNORUM
HUNGARIÆ,
DALMATIÆ, CROATIÆ, SCLA-
VONIÆ, BOSNIÆ, SERVIÆ
ET PRINCIPATUS
TRANSYLVANIÆ
novißima exhibitio
facta
A IO. BAPT: HOMANN NORIMB.


PRINCIPATUS
TRANSILVANIÆ
IN SUAS QUASQUE NATIONES
earumque
SEDES ET REGIONES
cum finitimis vicinorum Statuum Pro-
vinciis accurate divisus
operâ
IOH. BAPTISTÆ HOMANNI
Sac. Cæs. Majest. Geographi,
Regiæ Boruss. Societatis Scientiarum me
Norimbergæ.
Benevole Spectator adverte,
Transilvaniam ex diversis Nationibus, Religione et lingua inter se differentibus consistere, quarum quæ Status Provinciæ efficiunt, sunt Saxones, Hungari & Siculi, quæ duæ posteriores non nisi nomine & sedibus ab invicem differunt, cætera conveniunt: Reliquæ, ut Walachi, Bulgari, Græci, Iudæi et c. jus civitatis non habent, sed ferè ut subditi reputantur. Olim Regibus Hungariæ paruit, dein suos sub Turcis Principes habuit, pace verò Carloviciensi A. 1699. Rom. Imperatori ut Regi Hungariæ cessit, sub quo et perennet!
Septentrio
Meridies
Occidens
Oriens
PRINCIPATUS TRANSILVANIÆ
REGNI HUNGARIÆ
PARTES
MOLDAVIÆ
VALACHIÆ PARS
COMITAT. ARADIENSIS
COMIT. CSANADIENSIS
COMIT. TEMESVARIENSIS
COM. KRASNENSIS
COM. UGOCZENSIS
COM. ZARANDIENSIS
PROCESSUS KOVAR
PROCESSUS BRAD
PROCESSUS DESNESSIS
CAMPO LONGO RUTENORUM
CAMPO LONGO MOLDAVIÆ
SICULORUM
SAXONUM
CLAUSENBURG
CRONSTADT
HERMANSTADT
GROSWARDEIN
TEMESVAR
Karansebes
Scala Milliarium
Horæ Itineris
Milliaria Germanica
Milliaria Hungarica


TABULA GENERALIS
MARCHIONATUS
MORAVIÆ
IN SEX CIRCULOS DIVISÆ
quos
MANDATO CÆSAREO
accurate emensus hac mappa delineatos exhibet
Ioh. Christoph. Müller S.C.M. Capitan
Editore
Ioh. Bapt. Homanno
Norib ergæ.
Characterum explicatio.
Urbes præcipuæ.
Urbes minores.
Oppida.
Pagi.
Arces.
Post Stationes.
SEPTENTRIO
MERIDIES
OCCIDENS
ORIENS
SILESIÆ PARS
BOHEMIÆ PARS
AUSTRIÆ PARS
HUNGARIÆ PARS
CIRCULUS ZNOYMENSIS
CIRCULUS PREROVIENSIS
OLOMUCENSIS
Scala Milliarium Moravicorum

Fluviorum in Europa principis
DANUBII
CUM ADIACENTIBUS REGNIS
nec non totius
GRÆCIÆ
ET
ARCHIPELAGI
Novißima Tabula
Authore
IOH. BAPTISTA HOMANNO
NORIMBERGÆ
STATU POLONICUS
BOHEMIA
MORAVIA
AUSTRIA
HUNGARIA
TRANSYLVANIA
MOLDAVIA
BESSARABIA
VALACHIA
CROATIA
BOSNIA
SERVIA
BULGARIA
ROMANIA
MACEDONIA
ALBANIA
THESSALIA
ACHAIA
MOREA
NATOLIA
ASIAE PARS
MARE ADRIATICUM vulgo GOLFO DI VENETIA
MARE NIGRUM olim PONTUS EUXINUS
MARE ÆGÆUM Hodie ALBUM et ARCHIPELAGUS
MARE DI CANDIA
SICILIA
Militaria Germanica
Militaria Hungarica
Militaria Gallica, sive Horae itineris

IMPERIUM
TURCICUM
in
EUROPA, ASIA ET AFRICA,
REGIONES
PROPRIAS, TRIBUTARIAS, CLIENTELARES,
sicut et omnes ejusdem
BEGLIRBEGATUS seu PRÆFECTURAS GENERALES
exhibens.
Sumtibus IO. BAPTISTÆ HOMANNI Noribergæ.
Milliaria Germanica communia, 15 in uno Gradu.
Milliaria Gallica communia, 25 in uno Gradu.
Milliaria Italica, 60 in uno Gradu.
PONTUS EUXINUS Hodie MARE NIGRUM
CARA DENGHIZ Turcis ZORNO MORE Russis.
CZARNO MORSE Polonis MAURO THALASSA Græcis
et DAS SCHWARTZ MEER Germanis.
MARE CASPIUM al. HIRCANUM
GUALENSKOI MORE Russis
DIARO GILAN Persis
GUL ZUM DEGHIZ Turcis
BAHAR CURZUM Arabib.
SALA et BAKU Accolis
MARE MEDITERRANEUM
MARE ASIATICUM
MARE LYBICUM
MARE BARBARICUM
MARE SICULUM
MARE ARABICUM
BILEDULGERID
BARCÆ LYBIA DESERTA
ARABIA DESERTA
ARABIÆ FŒLICIS
PERSICI REGNI PARS
TARTARIÆ MAGNÆ PARS
INSULÆ CRETÆ
BEGLIRBEGATUS
CRIMEA
SEPTENTRIO
MERIDIES
Circulus sub Tropico Cancri

Carte de la TERRE SAINTE divisée selon les DOUZE TRIBUS D'ISRAEL
revûe et augmentée par Mr. Jean Christoph Harenberg Prevôt et Professeur.
Publiée par les soins des Heritiers de Homann. l'An 1750.

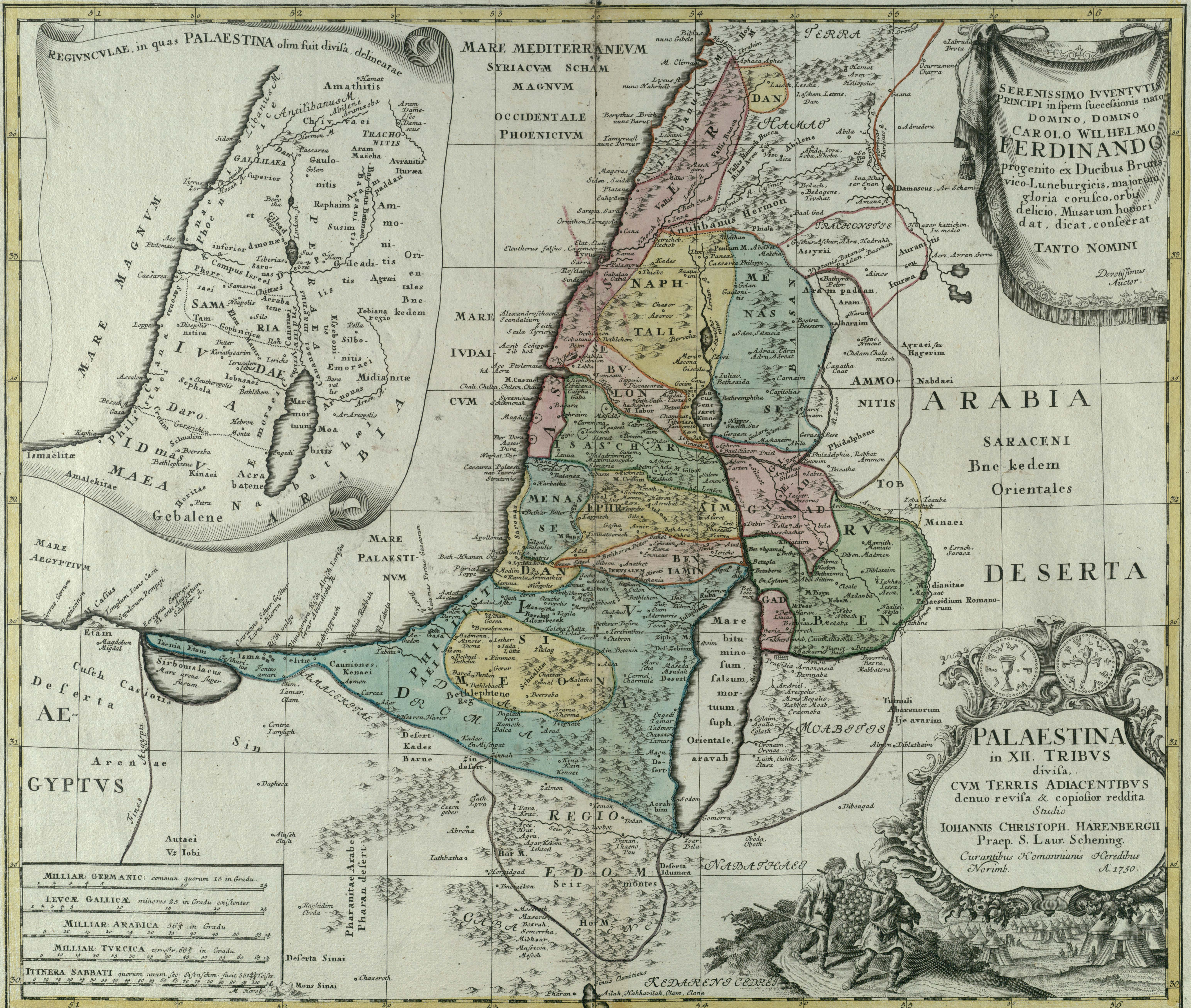

ASIAE
Recentissima Delineatio,
QUA STATUS ET IMPERIA TOTIUS ORIENTIS
unacum ORIENTALIBUS INDIIS exhibentur
Authore
IO. BAPT. HOMAN NO
Norimbergæ.
BENEVOLE SPECTATOR
En! Novam totius ASIAE Tabulam, novo Schemate ex varijs, sed optimis et præstantissimis Seculi nostri Geographis desumto, á nobis formatā, totq; novitatibus adornatam, quot in omnibus ferè simul et in singulis eorum hactenus editis reperias. Diversis tumet Asia Imperijs, quæ Mahomedis potissimum, aut etiam nefandis Gentium erroribus scatent, in sola China alijsque paucis Indiarum Insulis Crucis CHRISTI gloriá triumphante. plura ipsa præsens Tabula edocebit. Vale Spectator, et conatibus nostris ulteriora pollicentibus fave.
OCEANUS SEPTENTRIONALIS
MARE TARTARICUM GLACIALE
MARE GERMANICUM
MARE MOSCOVITICUM
NOVA ZEMBLA
MARE MEDITERRANEUM
MARE CASPIUM olim HYRCANUM
EUROPA
TERRA YEDSO
COMPAGNIE LAND
MARE JAPONICUM
TROPICUS CANCRI
LINEA ÆQUINOCTIALIS
MARE DI INDIA
OCEANUS ORIENTALIS
INSULÆ MARIANÆ olim LATRONUM
ARCHIPELAGUS S. LAZARI
NOVA BRITANNIA
NOVA HOLLANDIA
BORNEO

Totius
Africae
Nova Repræsentatio
qua
præter diversos in ea Status et Re
giones, etiam Origo Nili
ex veris RR.PP. Missionariorum Re
lationibus ostenditur
à Io. Baptista Homanno
Norimbergæ.
Benevole Spectator.
Ludolphum hactenus incautè secuti sunt, qui quodam novo sistemate originem Nili recentioribus Tabulis suis perperam inseruerunt. Nos authoritatem Viri maximè Reve. P. Henrici Schereri S.I. Geographi celeberrimi, qui ex veris PP. Missionariorum, suæ Societatis, relationibus tale nobis, qiale huc posuimus, schema vtriusque Nili, albi et atri fluminis præfiguravit, amplectimur, curiososque Historicæ Veritatis indagatores ad ipsum Authoris opus, sumtibus Prænobilis Viri Ioannis Caspari Bencardi &c. Bibliopolæ Augustani præstantissimè editum remittimus.
Marchand fecit aqua forti
Mare Mediterraneum
Mare Atlanticum
Oceanus Occidentalis
Mare Guineæ
Æquator sive Linea Æquinoctialis
Oceanus Æthiopicus
Mare Congi
Oceanus Meridionalis
Oceanus Orientalis sive Mar di India
Mare Arabicum
Sinus Persicus
Madagascar
Tropicus Capricorni
Tropicus Cancri

Totius
Americae
Septentrionalis et Meridionalis
Novissima Repræsentatio
quam ex singulis recentium Geographorum Tabulis collectā
luci publicæ accommodavit
Iohannes Baptista Homann
Norimbergæ.
America
Occidentalium Indiarum nomine vulgo celebratißima non immerito Europa Nova appellari poßet; quod ab Europæis inventa, Coloniis exculta, et tota Europæ imperio fere subjecta est. Huius anteriores Insulas Christophorus Columbus A. 1492. primus omnium erat ingreßus, Americo Vesputio Florentino dein 1497. ampliorem Terræ illius Continentem detegente. Hispanico nunc maxima ex parte paret Regimini; quamvis Anglia, Gallia, Portugallia et Batavorum Respubl. etiam non parum in illa participent. Floret hic Religio Catholica a Missionariis feliciter propagata, Idolorum cultu nondum penitus extirpato sunt enim adhuc complurimæ Gentes densis abominationū tenebris involutæ
America Septentrionalis
America Meridionalis
Terra Esonis Incognita
Oceanus Atlanticus
Mar del Nort
Mar del Zur
Mare Pacificum
Mare Canadense seu Novæ Franciæ
Mare Mexicanum
Oceanus Æthiopicus
Mare Brasilicum
Mare Paraguaye
Mare Hispanicum
Mare Californiae
Mar de Chili
Oceanus Peruvianus
Linea Æquatoris sive Circulus Æquinoctialis
Tropicus Cancri
Tropicus Capricorni
Circulus Arcticus
Groenlandia
Nova Francia
Nova Mexico
Florida
California
Insulæ Salomonis
Europa
Africæ Pars
Fretum Magellanicum

4B map